

施工延長 L=120.0m

点名	X座標	Y座標
EC-28	10537.495	96874.940
WL-14-080	10533.334	96847.833
WL-14-100	10531.330	96855.388
WL-14-120	10528.334	96828.488
WL-14-140	10525.339	96809.511
SP-28	10518.812	96892.831
WL-14-160	10515.817	96790.643
WL-14-180	10508.723	96771.010
WL-14-200	10502.605	96755.821
WL-14-220	10494.574	96734.182
EC-28	10494.580	96732.431
WL-14-240	10487.504	96715.244
WL-14-260	10480.132	96696.963
WL-14-280	10472.739	96678.381
WL-14-300	10465.268	96659.720
WL-14-320	10457.814	96641.128
WL-14-340	10450.411	96622.572
WL-14-360	10443.008	96604.006
WL-14-380	10435.696	96585.424
WL-15-00	10428.323	96566.812
WL-15-20	10421.159	96548.211
WL-15-40	10414.175	96529.620
WL-15-60	10406.408	96511.038
WL-15-80	10399.012	96492.446
WL-15-100	10391.660	96473.854
WL-15-120	10384.397	96455.262
WL-15-140	10376.814	96436.671
WL-15-160	10369.512	96418.080
WL-15-180	10362.169	96399.489
WL-15-200	10354.796	96380.897
WL-15-220	10347.423	96362.306
WL-15-240	10340.081	96343.714
WL-15-260	10332.874	96325.123
WL-15-280	10325.305	96306.531
WL-15-300	10317.833	96287.940
WL-15-320	10310.580	96269.348
WL-15-340	10303.187	96250.757
WL-15-360	10295.818	96232.166
WL-15-380	10288.112	96213.574
WL-15-400	10281.069	96194.982
WL-15-420	10273.697	96176.391
WL-15-440	10266.244	96157.799
WL-15-460	10258.831	96139.208
WL-15-480	10251.474	96120.616
WL-15-500	10244.104	96102.025

区	区幅	区長	区幅	区長	区幅	区長	区幅	区長	区幅	区長	区幅	区長
EC-3	214.00	2.5	28.33	29.000	128.908	16.863	235.116	66.631	118415.100	37851.127		
IP-0	256.11	2.5	36.33	36.000	128.908	16.863	235.116	66.631	112712.077	37297.025		
IP-1	222.08	2.5	36.33	36.000	122.274	16.863	235.116	66.631	112165.687	37356.773		
IP-2	221.15	2.5	36.33	36.000	122.619	16.863	235.116	66.631	111607.838	36917.444		
IP-3	221.15	2.5	36.33	36.000	122.619	16.863	235.116	66.631	111050.000	36478.115		
IP-4	221.15	2.5	36.33	36.000	122.619	16.863	235.116	66.631	110492.162	36038.786		
IP-5	221.15	2.5	36.33	36.000	122.619	16.863	235.116	66.631	109934.324	35599.457		
IP-6	221.15	2.5	36.33	36.000	122.619	16.863	235.116	66.631	109376.486	35160.128		
IP-7	221.15	2.5	36.33	36.000	122.619	16.863	235.116	66.631	108818.648	34720.799		
IP-8	221.15	2.5	36.33	36.000	122.619	16.863	235.116	66.631	108260.810	34281.470		
IP-9	221.15	2.5	36.33	36.000	122.619	16.863	235.116	66.631	107702.972	33842.141		
IP-10	221.15	2.5	36.33	36.000	122.619	16.863	235.116	66.631	107145.134	33402.812		
IP-11	221.15	2.5	36.33	36.000	122.619	16.863	235.116	66.631	106587.296	32963.483		
IP-12	221.15	2.5	36.33	36.000	122.619	16.863	235.116	66.631	106029.458	32524.154		
IP-13	221.15	2.5	36.33	36.000	122.619	16.863	235.116	66.631	105471.620	32084.825		
IP-14	221.15	2.5	36.33	36.000	122.619	16.863	235.116	66.631	104913.782	31645.496		
IP-15	221.15	2.5	36.33	36.000	122.619	16.863	235.116	66.631	104355.944	31206.167		
IP-16	221.15	2.5	36.33	36.000	122.619	16.863	235.116	66.631	103798.106	30766.838		
IP-17	221.15	2.5	36.33	36.000	122.619	16.863	235.116	66.631	103240.268	30327.509		
IP-18	221.15	2.5	36.33	36.000	122.619	16.863	235.116	66.631	102682.430	29888.180		
IP-19	221.15	2.5	36.33	36.000	122.619	16.863	235.116	66.631	102124.592	29448.851		
IP-20	221.15	2.5	36.33	36.000	122.619	16.863	235.116	66.631	101566.754	29009.522		
IP-21	221.15	2.5	36.33	36.000	122.619	16.863	235.116	66.631	101008.916	28570.193		
IP-22	221.15	2.5	36.33	36.000	122.619	16.863	235.116	66.631	100451.078	28130.864		
IP-23	221.15	2.5	36.33	36.000	122.619	16.863	235.116	66.631	99893.240	27691.535		
IP-24	221.15	2.5	36.33	36.000	122.619	16.863	235.116	66.631	99335.402	27252.206		
IP-25	221.15	2.5	36.33	36.000	122.619	16.863	235.116	66.631	98777.564	26812.877		
IP-26	221.15	2.5	36.33	36.000	122.619	16.863	235.116	66.631	98219.726	26373.548		
IP-27	221.15	2.5	36.33	36.000	122.619	16.863	235.116	66.631	97661.888	25934.219		
IP-28	221.15	2.5	36.33	36.000	122.619	16.863	235.116	66.631	97104.050	25494.890		
IP-29	221.15	2.5	36.33	36.000	122.619	16.863	235.116	66.631	96546.212	25055.561		
IP-30	221.15	2.5	36.33	36.000	122.619	16.863	235.116	66.631	95988.374	24616.232		
IP-31	221.15	2.5	36.33	36.000	122.619	16.863	235.116	66.631	95430.536	24176.903		
IP-32	221.15	2.5	36.33	36.000	122.619	16.863	235.116	66.631	94872.698	23737.574		
IP-33	221.15	2.5	36.33	36.000	122.619	16.863	235.116	66.631	94314.860	23298.245		
IP-34	221.15	2.5	36.33	36.000	122.619	16.863	235.116	66.631	93757.022	22858.916		
IP-35	221.15	2.5	36.33	36.000	122.619	16.863	235.116	66.631	93199.184	22419.587		
IP-36	221.15	2.5	36.33	36.000	122.619	16.863	235.116	66.631	92641.346	21980.258		
IP-37	221.15	2.5	36.33	36.000	122.619	16.863	235.116	66.631	92083.508	21540.929		
IP-38	221.15	2.5	36.33	36.000	122.619	16.863	235.116	66.631	91525.670	21101.600		
IP-39	221.15	2.5	36.33	36.000	122.619	16.863	235.116	66.631	90967.832	20662.271		
IP-40	221.15	2.5	36.33	36.000	122.619	16.863	235.116	66.631	90410.000	20222.942		
IP-41	221.15	2.5	36.33	36.000	122.619	16.863	235.116	66.631	89852.162	19783.613		
IP-42	221.15	2.5	36.33	36.000	122.619	16.863	235.116	66.631	89294.324	19344.284		
IP-43	221.15	2.5	36.33	36.000	122.619	16.863	235.116	66.631	88736.486	18904.955		

実施設計図面

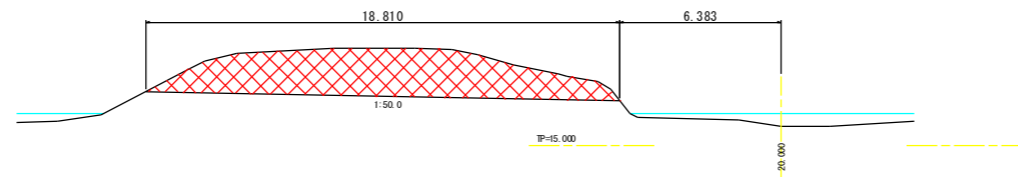
工事名	R2徳土 勝浦川 勝・沼江 河道掘削工事 (2)
路線名等	勝浦川
工事箇所	勝浦郡勝浦町沼江 (第2分割)
図面名	平面図
縮尺	1:1000
年度	令和2年度
事業名	徳島県 東部県土整備局<徳島庁舎>

NO. 14+700.00
 15.977
 15



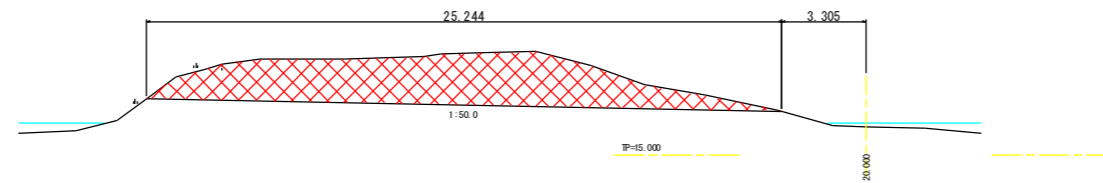
掘削	0.0m ²
----	-------------------

NO. 14+720.00
 15.749
 15



掘削	27.0m ²
----	--------------------

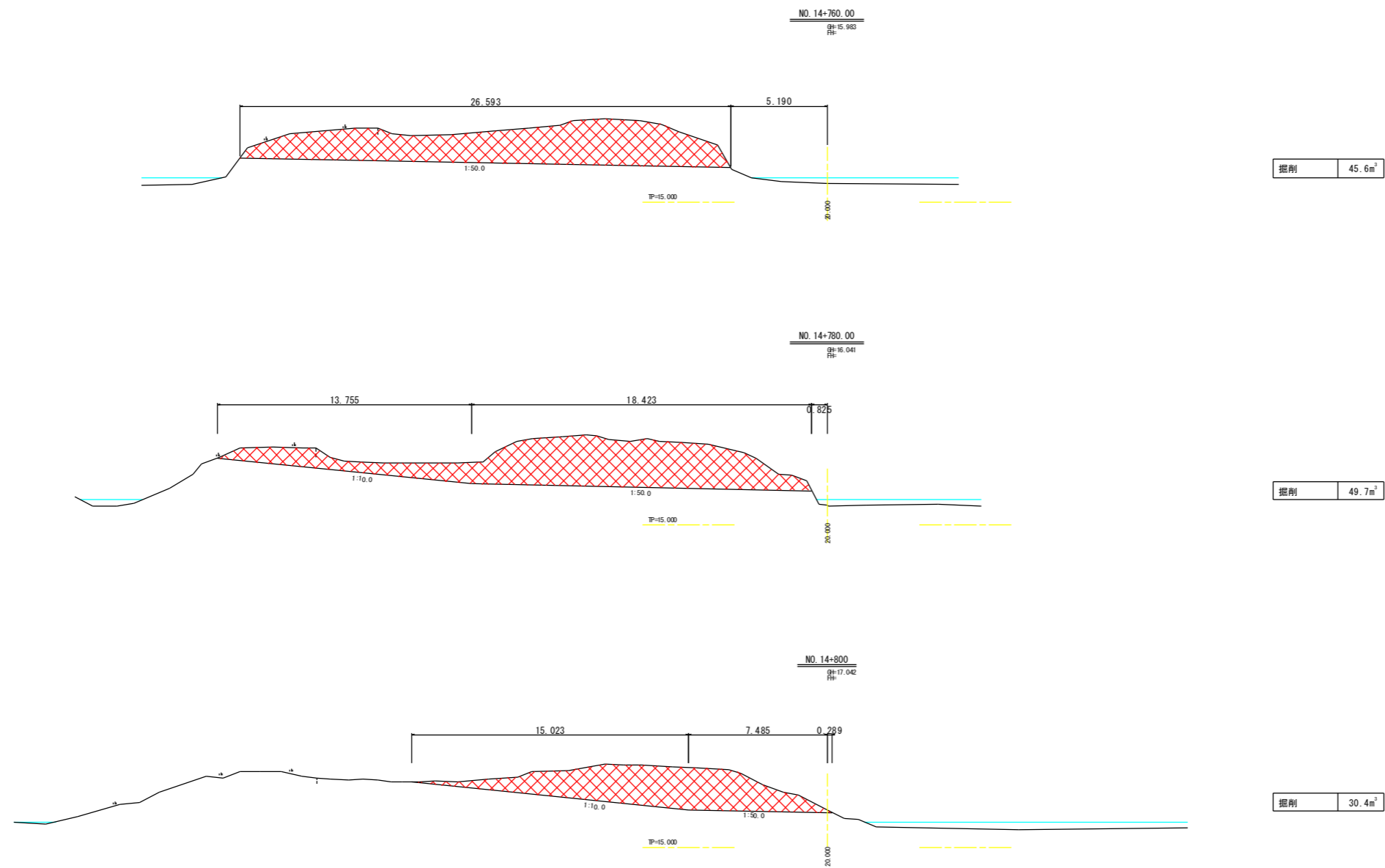
NO. 14+740.00
 16.190
 15



掘削	34.8m ²
----	--------------------

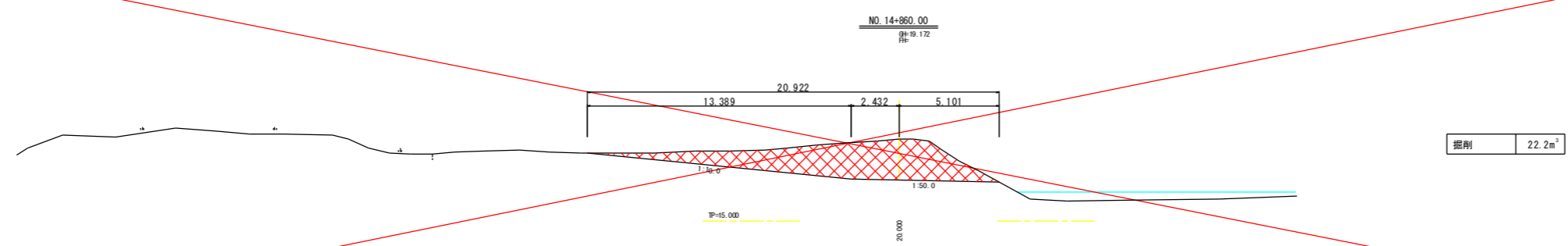
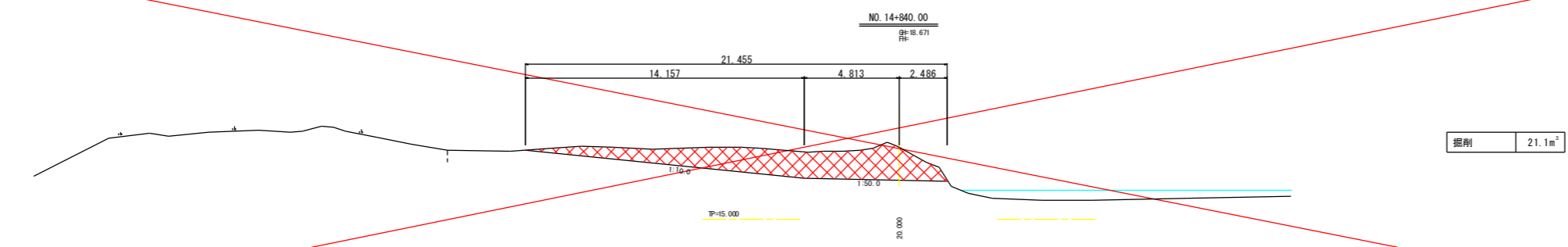
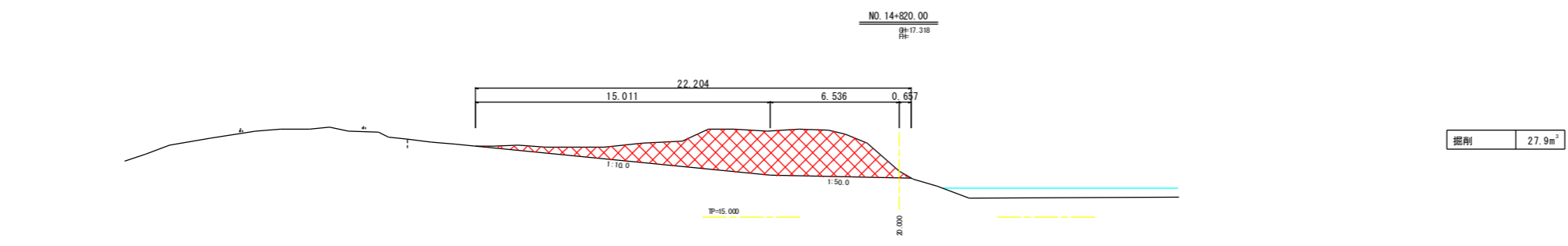
実施設計図面

工事名	R2線土 藤沢川 藤・沼江 河運掘削工事 (2)		
路線名称	藤沢川		
工事箇所	藤沢川藤沢町沼江 (第2分刻)		
図面名	横断面 (1)		
縮尺	1:100	図面番号	2/4
年度	令和2年度		
事業名	国土交通省 国土交通省 国土交通省		



実施設計図面

工事名	R2線土 藤川 藤・沼江 河運掘削工事 (2)		
路線名称	藤川		
工事箇所	藤川藤川河江 (第2分刻)		
図面名	横断面 (2)		
縮尺	1:100	図面番号	3/4
年度	令和2年度		
事業名	徳島県 東部農土整備局 <徳島庁舎>		



実施設計図面

工事名	R2線土 藤沢川 藤・沼江 河運開削工事 (2)		
路線名称	藤沢川		
工事箇所	藤沢川藤沢町沼江 (第2分割)		
図面名	横断面 (3)		
縮尺	1:100	図面番号	4/4
年度	令和2年度		
事業名	徳島県 東部農土整備局 <徳島庁舎>		